

Nicoleta Rogobete – Steagurile celor 27 țări din

Uniunea



Europeană

Caiet de activități



Colecția Prin joc spre învățatură

Dragi prieteni,

Colorați steagul fiecărei țări după modelul său de pe copertă. Nu vă grăbiți, puteți face aceasta în câteva zile sau chiar în câteva săptămâni. Dacă doriți, după ce ați colorat steagurile de pe cele trei pagini alb-negru, puteți decupa cele nouă cărți de joc de pe fiecare pagină, urmărind conturul punctat. Lipiți cărțile de joc altfel obținute pe câte un carton de aceleași dimensiuni. Rezultă un set de joc de 27 de cărți cu steagurile celor 27 de țări ale Uniunii Europene.

Instrucțiuni de joc

Se împart câte șase cărți de joc fiecărui jucător și se întoarce o carte cu fața în sus. Restul cărților formează *casa*. Primul jucător trebuie să pună peste cartea de jos un steag (o carte) care conține **cel puțin o culoare diferită** decât culorile de pe cartea de jos. Se rostește cu voce tare culoarea și – dacă jucătorul știe să citească – și țara al cărei drapel o arborează. Dacă jucătorul nu are o astfel de carte, trage o carte din *casă* și lasă locul celui alt jucător. Câștigător este cel care își depune primul toate cărțile.

Variantă (pentru jucătorii care cunosc literele sau care vor să le învețe în felul acesta)

Se împart câte șase cărți de joc fiecărui jucător și se întoarce o carte cu fața în sus. Restul cărților formează *casa*. Primul jucător trebuie să pună peste cartea de jos o țară (o carte) care conține **cel puțin o literă identică** uneia din numele țării de pe cartea de jos. Cum numele românești a 25 din cele 27 de state membre UE conțin litera *a*, se poate conveni ca litera comună cărții de jos și cărții de pus peste ea să fie diferită de litera *a*. Dacă jucătorul nu are o astfel de carte, trage o carte din *casă* și lasă locul celui alt jucător. Câștigător este cel care își depune primul toate cărțile.

Cele 27 țări ale Uniunii Europene

	Țara	Suprafața	Populația	Capitala
1	Austria	83 870 km ²	8,3 milioane locuitori	Viena
2	Belgia	30 528 km ²	10,7 milioane locuitori	Bruxelles
3	Bulgaria	111 910 km ²	7,6 milioane locuitori	Sofia
4	Cehia	78 866 km ²	10,5 milioane locuitori	Praga
5	Cipru	9 250 km ²	855 000 locuitori	Nicosia
6	Danemarca	43 094 km ²	5,5 milioane locuitori	Copenhaga
7	Estonia	45 000 km ²	1,3 milioane locuitori	Talin
8	Finlanda	338 000 km ²	5,3 milioane locuitori	Helsinki
9	Franța	550 000 km ²	64,3 milioane locuitori	Paris
10	Germania	356 854 km ²	82 milioane locuitori	Berlin
11	Grecia	131 957 km ²	11,2 milioane locuitori	Atena
12	Irlanda	70 000 km ²	4,5 milioane locuitori	Dublin
13	Italia	301 263 km ²	60 milioane locuitori	Roma
14	Letonia	65 000 km ²	2,3 milioane locuitori	Riga
15	Lituania	65 000 km ²	3,3 milioane locuitori	Vilnius
16	Luxemburg	2 586 km ²	483 000 locuitori	Luxemburg
17	Malta	316 km ²	407 000 locuitori	La Valetta
18	Marea Britanie	244 820 km ²	61,7 milioane locuitori	Londra
19	Olanda	41 526 km ²	16,4 milioane locuitori	Amsterdam
20	Polonia	313 679 km ²	38,1 milioane locuitori	Varșovia
21	Portugalia	92 072 km ²	10,6 milioane locuitori	Lisabona
22	România	237 500 km ²	21,5 milioane locuitori	București
23	Slovacia	48 845 km ²	5,4 milioane locuitori	Bratislava
24	Slovenia	20 273 km ²	2 milioane locuitori	Ljubljana
25	Spania	504 782 km ²	45,8 milioane locuitori	Madrid
26	Suedia	449 964 km ²	9,2 milioane locuitori	Stockholm
27	Ungaria	93 000 km ²	10 milioane locuitori	Budapesta

Varianta cu depusul unei cărți de culoare diferită de culorile cărții de jos poate fi folosită cu succes la **învățarea culorilor într-o limbă străină**. Astfel, se poate spune “*red, on the flag of Romania*” (roșu, în steagul României), respectiv “*rouge, dans le drapeau de la Roumanie*”, după limba străină studiată – engleza, respectiv franceza. Desigur, cei mai mici pot pronunța numai culoarea.

Varianta cu depusul unei cărți care conține cel puțin o literă identică uneia conținută în cartea de jos poate fi folosită cu succes la învățarea alfabetului limbii străine studiate. Astfel, se poate spune “*a [ei], in Romania*” (*a* în numele României), respectiv “*a, dans Roumanie*” după cum se dorește fixarea pronunției literelor în engleză, respectiv în franceză.

Culori


	Culoarea	Colour	Couleur
1	roșu	<i>red</i> [red]	<i>rouge</i>
2	galben	<i>yellow</i> [ˈjelou] (ˈielou)	<i>jaune</i>
3	albastru	<i>blue</i> [blu:] (bluu)	<i>bleu</i>
4	bleu	<i>light blue</i> [lait blu:] (liait bluu)	<i>bleu clair</i>
5	bleumarin	<i>dark blue</i> [dɑ:k blu:]	<i>bleu foncé</i>
6	verde	<i>green</i> [gri:n] (griin)	<i>vert</i>
7	verde deschis	<i>light green</i> [lait gri:n]	<i>vert clair</i>
8	verde închis	<i>dark green</i> [dɑ:k gri:n]	<i>vert foncé</i>
9	maro	<i>brown</i> [braun]	<i>marron</i>
10	negru	<i>black</i> [blæk]	<i>noir</i>
11	alb	<i>white</i> [wait] (uait)	<i>blanc</i>
12	vișinu	<i>plum</i> [plʌm] (plam)	<i>bordeau</i>
13	portocaliu	<i>orange</i> [ˈɔrindʒ] (ˈoringi)	<i>orange</i>

Denumirile în engleză și franceză ale țărilor membre ale Uniunii Europene sunt trecute în tabelul de la pagina 11.

Steagurile celor 27 de țări din Uniunea Europeană ; 4 țări (Germania, Franța, Italia, Marea Britanie) și în UE și în G20



Austria
Capitala: Viena
8,3 milioane locuitori



Belgia
Capitala: Bruxelles
10,5 milioane locuitori



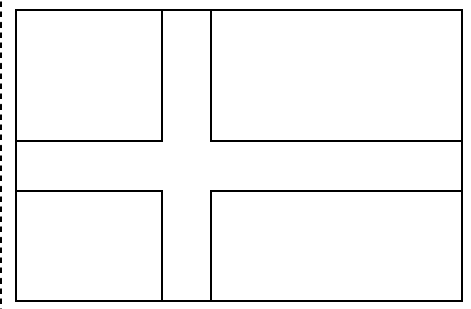
Bulgaria
Capitala: Sofia
7,6 milioane locuitori



Cipru
Capitala: Nicosia
855 000 locuitori



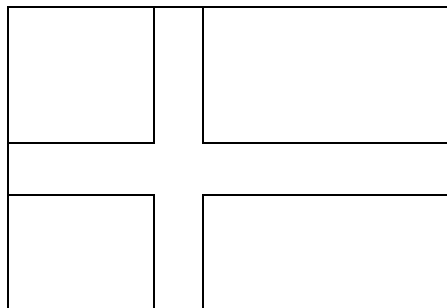
Cehia
Capitala: Praga
10,4 milioane locuitori




Danemarca
Capitala: Copenhaga
5,5 milioane locuitori



Estonia
Capitala: Tallinn
1,3 milioane locuitori



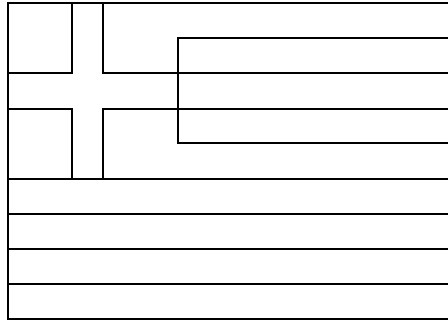
Finlanda
Capitala: Helsinki
5,3 milioane locuitori




Franța
Capitala: Paris
64,5 milioane locuitori




Germania
Capitala: Berlin
82 milioane locuitori



Grecia
Capitala: Atena
11 milioane locuitori



Irlanda
Capitala: Dublin
4,3 milioane locuitori




Italia
Capitala: Roma
59,5 milioane locuitori




Letonia
Capitala: Riga
2,2 milioane locuitori




Lituania
Capitala: Vilnius
3,3 milioane locuitori



Luxemburg
Capitala: Luxemburg
483 000 locuitori




Malta
Capitala: La Valletta
407 000 locuitori




Olanda
Capitala: Amsterdam
16,4 milioane locuitori



Polonia
Capitala: Varșovia
38 milioane locuitori




Portugalia
Capitala: Lisabona
10,5 milioane locuitori



România
Capitala: București
22 milioane locuitori



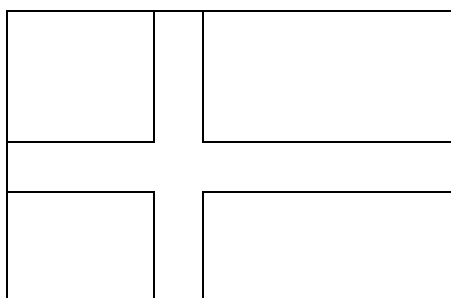
Slovacia
Capitala: Bratislava
5,4 milioane locuitori




Slovenia
Capitala: Ljubljana
2 milioane locuitori




Spania
Capitala: Madrid
45 milioane locuitori



Suedia
Capitala: Stockholm
9,2 milioane locuitori



Ungaria
Capitala: Budapesta
10 milioane locuitori



Marea Britanie
Capitala: Londra
60,5 milioane locuitori

Dragi prieteni, colorați steagul Uniunii Europene de pe coperta interioară după modelul său de pe coperta 1. Sugestie: desenați întâi stelele și abia apoi fundalul albastru.

Pe coperta interioară, colorați suprafețele țărilor din Uniunea Europeană după modelul lor de pe coperta 1.

Variantă: desenați în interiorul conturului fiecărei țări din Uniunea Europeană steagul țării respective, după modelul corespunzător de pe coperta 4.

În tabelul de mai jos, completați capitala fiecărei țări uitându-vă pe harta de pe coperta 1.

Cele 27 țări ale Uniunii Europene

	Țara	Country	Le pays	Capitala
1	Austria	<i>Austria</i>	<i>Autriche</i>	
2	Belgia	<i>Belgium</i>	<i>Belgique</i>	
3	Bulgaria	<i>Bulgaria</i>	<i>Bulgarie</i>	
4	Cipru	<i>Cyprus</i>	<i>Chypre</i>	
5	Cehia	<i>Czech Republic</i>	<i>République tchèque</i>	
6	Danemaca	<i>Denmark</i>	<i>Danemark</i>	
7	Estonia	<i>Estonia</i>	<i>Estonie</i>	
8	Finlanda	<i>Finland</i>	<i>Finlande</i>	
9	Franța	<i>France</i>	<i>France</i>	
10	Germania	<i>Germany</i>	<i>Allemagne</i>	
11	Grecia	<i>Greece</i>	<i>Grèce</i>	
12	Irlanda	<i>Ireland</i>	<i>Ireland</i>	
13	Italia	<i>Italy</i>	<i>Italie</i>	
14	Letonia	<i>Latvia</i>	<i>Lettonie</i>	
15	Lituania	<i>Lithuania</i>	<i>Lituanie</i>	
16	Luxemburg	<i>Luxembourg</i>	<i>Luxembourg</i>	
17	Malta	<i>Malta</i>	<i>Malte</i>	
18	Marea Britanie	<i>United Kingdom</i>	<i>Royaume-Uni</i>	
19	Olanda	<i>Netherlands</i>	<i>Pays-Bas</i>	
20	Polonia	<i>Poland</i>	<i>Pologne</i>	
21	Portugalia	<i>Portugal</i>	<i>Portugal</i>	
22	România	<i>Romania</i>	<i>Roumanie</i>	
23	Slovacia	<i>Slovakia</i>	<i>Slovaquie</i>	
24	Slovenia	<i>Slovenia</i>	<i>Slovénie</i>	
25	Spania	<i>Spain</i>	<i>Espagne</i>	
26	Suedia	<i>Sweden</i>	<i>Suède</i>	
27	Ungaria	<i>Hungary</i>	<i>Hongrie</i>	

De menționat că, din iulie 2013, Uniunea Europeană va avea un al 28-lea membru: Croația.

Altă variantă de joc

Cărțile se amestecă și se așează pe masă cu fața în jos. Cel mai mic jucător întoarce o carte cu fața în sus acoperind cu mâna informația despre numele țării și al capitalei acesteia. Jucătorul din stânga celui care a întors cartea trebuie să spună al cărui steag este reprezentat pe cartea de joc și care este capitala acestui stat. Dacă știe, cartea îi revine (câștigă un punct). Dacă nu știe, cartea este pusă deoparte și va fi reluată după trecerea în revistă a tuturor celorlalte cărți. Câștigător este jucătorul care a adunat cele mai multe puncte.

Cei mai mari pot juca această variantă întrebând și care este populația țării al cărei steag este ilustrat pe cartea de joc și eventual chiar și care este suprafața statului respectiv.

Vă reamintim că toate aceste informații le puteți vedea în tabloul sinoptic de la pagina 3.

Variantă de joc cu puncte cardinale

Se împart în mod egal toate cărțile de joc pentru ca fiecare jucător să poată participa în mod egal la această activitate. Activitatea constă în construirea unei „harti” parțiale a Europei și anume din steagurile țărilor UE poziționate unul față de altul în același mod cum sunt poziționate țările respective pe harta politică. De exemplu, pentru aria dintre meridianele 20 și 30 grade est, putem poziționa Finlanda, apoi (dedesubt) Estonia-Letonia-Lituania suprapunând jumătate din ultimele trei cărți de joc, apoi un loc liber (deoarece Belarus și Ucraina nu sunt membre UE) și în sud – România, Bulgaria, Grecia, Cipru – una sub alta. Tot așa, deasupra cărții cu steagul Franței (în nordul Franței), vom poziționa Marea Britanie, iar în vestul acesteia din urmă (în stânga cărții cu steagul Marii Britanii) – Irlanda. Și așa mai departe.

O versiune mai adecvată a acestei activități este aceea de a vă face o fotocopie a hărții politice și a decupa piese “de puzzle” pe conturul unei țări sau al unui grup de țări, de exemplu grupul Estonia-Letonia-Lituania, grupul Olanda-Belgia-Luxemburg ori grupul fostelor republici iugoslave, mai ales că majoritatea acestora din urmă nici nu sunt membre UE. După care să reconstituiți – ca la un puzzle obișnuit – harta politică a Europei.

Legenda hărții politice a Europei (pe coperta 1 și pe prima pagină a caietului)

1. SERBIA
2. MUNTENEGRU
3. CROAȚIA
4. BOSNIA ȘI HERȚEGOVINA
5. MACEDONIA
6. SLOVENIA
7. VATICAN
8. REPUBLICA MOLDOVA
9. LIECHTENSTEIN
10. TURCIA (partea europeană)

Vă așteptăm cu sugestii și comentarii pe site-ul nostru www.prinjocspreinvatatura.ro de unde puteți de asemenea descărca gratuit alte jocuri și cărți educaționale originale realizate de echipa asociației *Prin joc spre învățatură*.

Steagul Uniunii Europene și steagurile celor 27 de țări membre ale Uniunii Europene




Uniunea Europeană



Austria




Belgia



Bulgaria



Cipru



Cehia




Danemarca



Estonia



Finlanda



Franta



Germania



Grecia



Irlanda



Italia




Letonia



Lituania



Luxemburg



Malta



Olanda



Marea Britanie



Polonia



Portugalia



România



Slovacia



Slovenia



Spania




Suedia



Ungaria


Steagul Uniunii Europene și steagurile celor 27 de țări membre ale Uniunii Europene




Uniunea Europeană



Austria



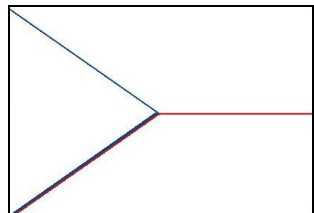
Belgia



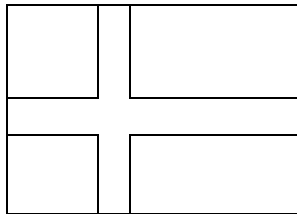
Bulgaria




Cipru



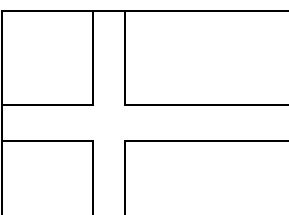
Cehia




Danemarca




Estonia



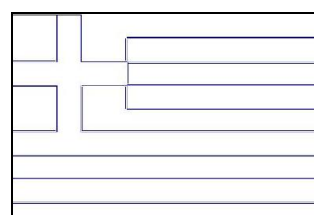
Finlanda




Franta




Germania




Grecia




Irlanda




Italia




Letonia




Lituania



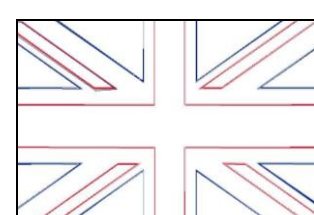
Luxemburg




Malta



Olanda




Marea Britanie




Polonia




Portugalia




România



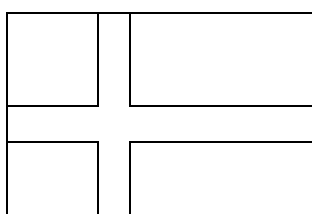
Slovacia




Slovenia



Spania



Suedia



Ungaria